

MIEJSCOWY PLAN ZAGOSPODAROWANIA PRZESTRZENNEGO MIASTA BĘDZINA DLA TERENU POŁOŻONEGO W DZ. ŁAGISZA

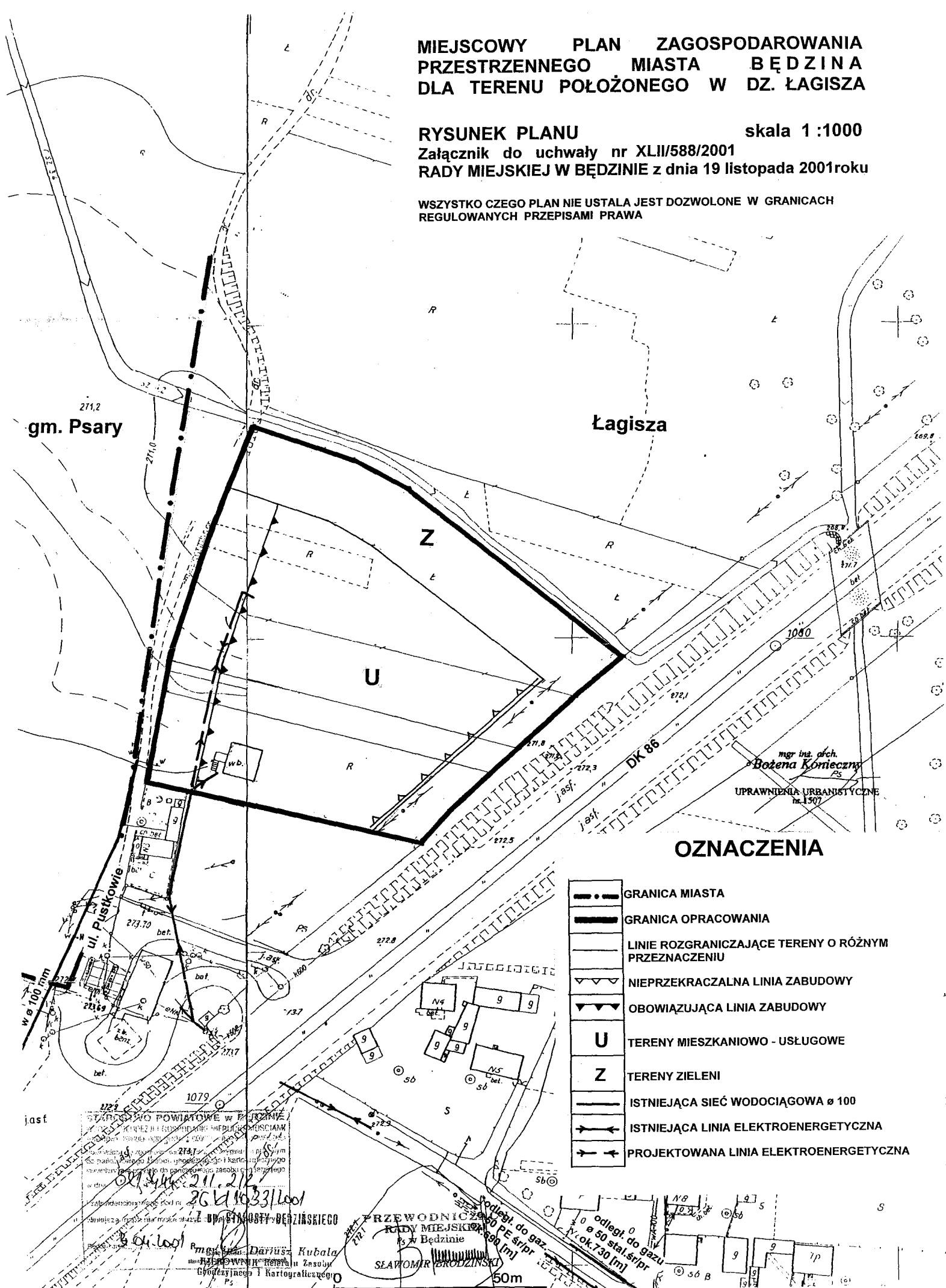
RYSunEK PLANU

skala 1:1000









Załącznik do uchwały nr XLII/588/2001

RADY MIEJSKIEJ W BĘDZINIE z dnia 19 listopada 2001 roku

WSZYSTKO CZEGO PLAN NIE USTALA JEST DOZWOLONE W GRANICACH REGULOWANYCH PRZEPISAMI PRAWA



OZNACZENIA

-  GRANICA MIASTA
-  GRANICA OPRACOWANIA
-  LINIE ROZGRANICZAJĄCE TERENY O RÓŻNYM PRZEZNACZENIU
-  NIEPRZEKRACZALNA LINIA ZABUDOWY
-  OBOWIĄZUJĄCA LINIA ZABUDOWY
- U** TERENY MIESZKANIOWO - USŁUGOWE
- Z** TERENY ZIELENI
-  ISTNIEJĄCA SIEĆ WODOCIĄGOWA ø 100
-  ISTNIEJĄCA LINIA ELEKTROENERGETYCZNA
-  PROJEKTOWANA LINIA ELEKTROENERGETYCZNA

STANOWISKO POWIATOWE W BĘDZINIE
 WYDZIAŁ GOSPODARSTWA PRZESTRZENNEGO I KARTOGRAFII
 ul. Piłsudskiego 10
 27-100 Będzina
 21.12.2001
 26.11.2001
 26.11.2001
 mgr inż. Dariusz Kubala
 starszy inżynier w Zespolu
 Geodezyjnym i Kartograficznym

PRZEWODNICZ
 RADY MIEJSKIEJ
 w Będzynie
 SEBASTYAN BRODZINSKI
 50m
 odległ. do gaz.
 50 PE s.r.p.
 ok. 7,30 [m]