











## MIEJSCA PAMIĘCI NA TERENIE GMINY BĘDZIN


Numer ewidencyjny	Rodzaj obiektu rodzaj materiału	Treść napisu	Data powstania, autor, fundator, dane historyczne dotyczące obiektu	Lokalizacja	
1/43	<p>Grób</p> <p> płyta kamienna na której postawiono płytę nagrobną z czerwonego piaskowca, zwieńczoną krzyżem</p> <p>o wymiarach 100 x 184</p>	<p>TU SPOCZYWA +/- Ś. P. IGNACY KACZMARSKI/ WETERAN POWSTANIA 1863 R. /ZM. DN. 12.II 1937 R. / ŻYŁ LAT 92/ SPOKÓJ JEGO DUSZY.</p>	<p>Data powstania obiektu, autor, fundator</p> <p>brak danych</p>	<p>Cmentarz Komunalny ul. Małobądzka</p> <p>Lokalizacja: współrzędne GPS 50.304883950000004 19.133039376384996</p> <p>Od bramy cmentarnej przy ul. Małobądzkiej, idziemy główną aleją w kierunku cmentarnej kaplicy. Po 50 m odchodzimy alejką w prawo i po lewej stronie, w pierwszym rzędzie mogił, znajduje się grób weterana.</p>	
WKOPWiM 1/42	<p>Tablica. Wykonana z czarnego granitu o wymiarach 65 x 51</p>	<p>W hołdzie „Żołnierzom Wyklętym” Armii Krajowej, Narodowych Sił Zbrojnych, Zrzeszenia Wolność i Niezawisłość, którzy w latach 1945-1956 podjęli walkę o Wolną Polskę z sowieckim okupantem i narzuconym siłą reżimem komunistycznym.</p> <p>Cześć ich pamięci! 1.03.2015 Mieszkańcy Powiatu Będzińskiego</p>	<p>Marzec 2015 r. z Inicjatywy członków Klubu Gazety Polskiej Będzin II Fundator: Powiat Będziński</p>	<p>Tablica zamontowana na monumencie kamiennym znajdującym się na terenie parafii pw. św. Barbary w dzielnicy Koszelew (Będzin, ul. Koszelew 1)</p> <p>Lokalizacja: współrzędne GPS 50.323074, 19.158191</p>	




<p>WKOPWiM 1/41</p>	<p>Tablica. Wykonana z czarnego granitu o wymiarach 65 x 140</p>	<p>Pamięci Bohaterów Zagłębia, którzy w 1863 roku rzucili wyzwanie carskiemu ciemności, składając swe życie na ołtarzu najdroższej Ojczyzny, tę tablicę poświęcamy.</p> <p>Pokonanym, lecz niezwytyczonym</p> <p>W 150 rocznicę wybuchu powstania styczniowego wdzięczni mieszkańcy Będzina</p>	<p>31.10.2013 r. Autor: Sebastian Zalewski Fundator: Miasto Będzin</p> <p>Uroczyste odsłonięcie tablicy upamiętniającej bohaterów powstania styczniowego odbyło się podczas uroczystości z okazji Narodowego Święta Niepodległości 11.11.2013 r</p>	<p>Zewnętrzna ściana kościoła pw. Nawiedzenia NMP w Będzinie przy ul. bp. Adama Śmigielskiego 2</p> <p>Lokalizacja: współrzędne GPS 50.319935, 19.113783</p>	
<p>WKOPWiM 1/40</p>	<p>Tablica granitowa o wymiarach 0,7 m x 0,55 m</p>	<p>Na wieczną pamięć mieszkańców Będzina i Powiatu Będzińskiego zamordowanych przez niemieckich nazistów</p> <p>W 75. rocznicę wybuchu II wojny światowej Społeczeństwo Miasta Będzina i Powiatu Będzińskiego NON OMNIS MORIAR</p> <p>Będzin, wrzesień 2014</p>	<p>30.10.2014 r. Autor: Związek Kombatanów RP i BWP Fundator: Powiat Będziński, Miasto Będzin.</p> <p>Uroczyste odsłonięcie tablicy upamiętniającej mieszkańców Będzina i powiatu będzińskiego zamordowanych podczas II wojny światowej nastąpiło podczas uroczystości z okazji Narodowego Święta Niepodległości 11 listopada 2014 r.</p>	<p>Tablica zamontowana na monumencie kamiennym znajdującym się na terenie parafii pw. św. Barbary w dzielnicy Koszelew (Będzin, ul. Koszelew 1)</p> <p>Lokalizacja: współrzędne GPS 50.323074, 19.158191</p>	
<p>WKOPWiM 1/39</p>	<p>Tablica. Wykonana jest z czarnego granitu o wymiarach 140 m x 65 m</p>	<p>W 70. rocznicę zbrodni Wołyńskiej, pamięci 150 tysięcy bezdomnych, cywilnych Polaków zakatowanych przez Ukraińskich nacjonalistów na kresach II Rzeczypospolitej w latach 1941-1947</p> <p>Cześć ich pamięci!</p> <p>Weterani II Wojny Światowej i Mieszkańcy Królewskiego miasta Będzina</p>	<p>Wrzesień 2012 r. Autor: Związku Kombatanów RP i Byłych Więźniów Politycznych. Fundator: Miasto Będzin</p> <p>Uroczystość odsłonięcia tablicy upamiętniającej zbrodnię wołyńską w będzińskiej Gólgocie Wschodu odbyła się 30 września 2012 r.</p> <p>W lipcu 1943 roku rozpoczęła się masowa akcja przeciwko mniejszości polskiej przeprowadzona przez Ukraińską Powstańczą Armię na Wołyniu. Ataki dokonane 11 lipca były jednymi z najbardziej krwawych, jakich dopuścili się</p>	<p>Kościół pw. Nawiedzenia NMP w Będzinie przy ul. bp. Adama Śmigielskiego 2</p> <p>Tablica została umieszczona obok Krzyża Katyńskiego</p> <p>Lokalizacja: współrzędne GPS 50.319935, 19.113783</p>	



			ukraińscy nacjonaliści w latach 1942-44. Szacuje się, że na Wołyniu zamordowanych zostało około 60 tysięcy osób		
WKOPWiM 1/38	Tablica Wykonana jest z granitu o wymiarach 140 m x 65 m	<p>„Nie za wszystkich umarli”</p> <p>Dnia 10 kwietnia 2010 zginęli w katastrofie lotniczej pod Smoleńskiem Prezydent RP wraz z małżonką, oraz elita narodu polskiego, wśród nich Poseł naszej ziemi Grzegorz Dolniak.</p> <p>Powierzamy ich boskiej opatrzności i ludzkiej pamięci.</p> <p>NSZZ Solidarność oraz Społeczeństwo miasta i powiatu Będzińskiego</p> <p>AD. 2011</p>	<p>2011 rok.</p> <p>Autor: NSZZ Solidarność oraz Społeczeństwo miasta i powiatu Będzińskiego.</p> <p>Tablica upamiętniająca katastrofę polskiego samolotu rządowego w Smoleńsku do której doszło w Smoleńsku w sobotę, 10 kwietnia 2010 roku o godz. 8:41 Zginęło w niej 96 osób wśród nich: prezydent RP Lech Kaczyński z małżonką, ostatni prezydent RP na uchodźstwie Ryszard Kaczorowski, wicemarszałkowie Sejmu, Senatu, grupa parlamentarzystów, dowódcy wszystkich rodzajów Sił Zbrojnych, pracownicy Kancelarii Prezydenta, szefowie instytucji państwowych, duchowni, przedstawiciele ministerstw, organizacji kombatanckich i społecznych oraz osoby towarzyszące, stanowiący delegację polską na uroczystości związane z obchodami 70. rocznicy zbrodni katyńskiej a także załoga samolotu.</p> <p>Była to druga pod względem liczby ofiar katastrofa w historii polskiego lotnictwa i największa pod względem liczby ofiar katastrofa w dziejach polskich Sił Powietrznych. Katastrofy nie przeżyła żadna z osób obecnych na pokładzie.</p>	<p>Kościół pw. Nawiedzenia NMP w Będzinie przy ul. bp. Adama Śmigielskiego 2</p> <p>Lokalizacja: współrzędne GPS 50.319935, 19.113783</p>	

<p>WKOPWiM 1/37</p>	<p>Tablica Wykonana jest z granitu o wymiarach 140 m x 65 m</p>	<p>„Jeżeli zapomnimy o nich, Ty Panie Boże zapomnij o nas!”</p> <p>Ku czci i chwale wywiezionym, poległym, zamęczonym i pomordowanym na nieludzkiej ziemi, aby pamiętać o nich i ich męczeństwie trwała przez pokolenia</p> <p>Komisje Zakładowe NSZZ Solidarność z terenu Będzina</p> <p>17 września 2009 roku</p>	<p>Wrzesień 2009 r. Fundator: Komisje zakładowe NSZZ Solidarność z terenu Będzina.</p> <p>Tablica upamiętniająca Polaków, którzy w okrutny sposób zginęli z rąk sowietów na Wschodzie</p>	<p>Kościół pw. Nawiedzenia NMP w Będzinie przy ul. bp. Adama Śmigielskiego 2</p> <p>Lokalizacja: współrzędne GPS 50.319935, 19.113783</p>	
<p>WKOPWiM 1/36 omyłkowo wpisany również pod nr 1/24</p>	<p>Pomnik Piaskowiec Kielecki</p>	<p>1939 ZA UDZIAŁ W WOJNIE OBRONNEJ – OJCZYŻNA</p> <p>z tyłu</p> <p>BOHATEROM POLA BITEW SOSNOWIECKIEGO BATALIONU OBRONY NARODOWEJ</p>	<p>MRN Sosnowiec art. rzeźb. Bolesław Massalski</p> <p>We wrześniu 1939 r w wojnie obronnej z okupantem hitlerowskim walczyli patrioci polscy skupienie w Batalionie Obrony Narodowej. Pomnik upamiętnia wrześniowe walki.</p>	<p>Przed Kaplicą po prawej stronie na dziedzińcu Cmentarza Komunalnego w Będzinie</p> <p>Lokalizacja: współrzędne GPS 50.305472, 19.136600</p>	
<p>WKOPWiM 1/35</p>	<p>mogiła zbiorowa żołnierzy polskich poległych w latach 1919 – 1921</p> <p>Opaska granitowa wokół kwatery</p> <p>37 krzyży granitowych, płyta upamiętniająca (marmur czarny) na postumencie betonowym, nachylonym pod kątem ok 15 st.</p>	<p><b>W TEJ DZIAŁCE SPOCZYWAJĄ ŻOŁNIERZE POLSCY POLEGLI W LATACH 1919 – 1921</b></p> <p>SIERŻ. SKALSKI STANISŁAW INT. FRONT SZER. JAKUBCZAK FRNACISZEK 1 B.Z SIERŻ. GÓRALSKI JAN ARM.GEN. HAL SZER. BEREK WILHELM 6.P.P KAPRAL SZEBEKA ANTONI AM. P.S.14 SZER. KARPIUK MICHAŁ 7.P.P SZER. SZNAJDESKI GUSTAW ODDZ.HAR. SZER. PAGOCHA FRANCISZEK I.P.A.P. SZER. JEZIRSKI MICHAŁ 13 P.A.C</p>	<p>W zbiorowej mogile spoczywają żołnierze, uczestniczący w walkach zbrojnych w walce o kształtowanie się granic II RP</p> <p>Data 1919 – 1921 wskazuje na wojnę polsko - bolszewicką.</p>	<p>Będzin, ul. Małobądzka</p> <p>W odległości ok 39 -40 metrów od wejścia na cmentarz parafii pw. Św. Tomasza po prawej stronie w głębi w odległości 10 - 15 m od alei głównej.</p>	 


	<p>inskrypcja – grawer wkłęsły bez pozłocień</p> <p>wymiary kwatery 590 x 1630 cm</p> <p>wymiary tablicy pamiątkowej 110 x 85</p> <p>ścieżki – kosatka granitowa</p>	<p>SZER. KRETKOWSKI STANISŁAW D. 5.PL.Z  SZER. CHMURZYŃSKI HENRYK OB. K. WART.  SZER. SZCZEPA JAN 8.P.UŁ  SZER. BUDA ROMAN B. WART. 2-3  SZER. WÓJCIK ANTONI II .P.P.  SZER. KOZA MACIEJ II 1-3  SZER. KARBOWIAK ANDRZEJ 7.P.A.P  SZER. ŚLIWKA HENRYK 7 P.UŁ  SZER. KOLARSKI ANTONI II.P.D.B.Z  SZER. NOWAK ALEKSANDER II.P.P  SZER. LEWANDOWSKI WŁADYSŁAW 26.P.P  SZER. ŚWIĘCKOWSKI FRANCISZEK III B.L.K  SZER. DMITROCA MICHAŁ V.B.Z  SZER. CHMURA WŁADYSŁAW 20 P.P.4.K  SZER. KWIATOSIŃSKI KAZIMIERZ 10.P.A.C  SZER. FIŁA FRANCISZEK 7.P.A.P  SZER. FROTOW ALEKSANDER 6.P.P  SZER. OLSZAK WŁADYSŁAW 106.P.P  SZER. TARGOSZ JAN 5 P. STRZ.PODH  SZER. NOGAS MICHAŁ II.P.P  SZER. CIEŚLIŃSKI WACŁAW 2.P.POZ  SZER. CZAJKA WALENTY 157.P.P  SZER. GINAŁ STANISŁAW 66.P.P  SZER. MICHALSKI JAN 7 P.UŁ  SZER. ŁEDZWA JÓZEF II  SZER. LIZAK JAN I.P.STRZ  SZER. DRAC JÓZEF 9.P.A.C  I NIEZNANY ŻOŁNIERZ POL.  <b>ŚPIJ ŻOŁNIERZU...</b></p>		<p>Lokalizacja:  współrzędne GPS  50.304581, 19.136846</p>	
<p>WKOPWiM  1/34</p>	<p>Grób  Płyta z czerwonego piaskowca 80 x 160 cm grubości 10 cm z fakturą i obrzeżami z ozdobną opaską. Płyta o wymiarach 80 x 158 leży na 20 cm postumencie 100 x182 cm. Wokół grobu obejście – opaska z czerwonej kostki</p>	<p>EMIL  ZEGADŁOWICZ  1888 – 1941</p>	<p>lata 40- te  Autor: zakład kamieniarski „Zagórski” z Sosnowca</p> <p>Emil Zegadłowicz zmarł w Sosnowcu w wieku 52 lat, 24 lutego 1941 roku, o godz. 14:30  27 lutego – pogrzeb Zegadłowicza na cmentarzu małobądzkim w Sosnowcu</p>	<p>Będzin,  ul. Małobądzka</p> <p>Cmentarz sosnowieckiej parafii pw. św. Tomasza</p> <p>KW.6 Lewa D  nr 2963  n.1</p>	




	<p>betonowej o szerokości od 20 do 30 cm z szarymi krawężnikami. Nad napisem emblemat – atrybut poety (lira i gałązka)</p>		<p>Emil Zegadłowicz (20 Lipca 1888 - 24 luty 1941 ), poeta, prozaik, znawca sztuki i tłumacz. Debiutował 1908 r. W latach 1919 -1921 pracował w Ministerstwie Kultury i Sztuki. W 1921 roku pracował w redakcji czasopisma „Ponowa”  Twórczość m.in.:”Żywot Mikołaja Srebrepisanego”, „Zmory”, Motory”, „Głaz Graniczny”. Tłumacz z j. Niemieckiego Fausta Geothego. Muzeum Emila Zegadłowicza oraz Fundacji Czartak mieści się w miejscowości Gorzeń Górny od 1946 roku.</p>	<p>Lokalizacja:  współrzędne GPS  50.305472, 19.136611</p>	
<p>WKOPWiM  1/33</p>	<p>Płyta  Lastriko o wymiarach 1,8 m x 0,90 m na niej czarna płyta o wymiarach 30x25 cm</p>	<p>ś.p. Józef Pawlik  09.03.1923 – 07.05.1946  Żołnierz AK i NSZ</p>	<p>Maj 1946 r.  Powstał staraniem rodziny.</p> <p>Grób powstał w 1946 roku własnym kosztem i staraniem żyjących braci żołnierza</p>	<p>Cmentarz katolicki przy parafii Św. Trójcy ul. Podzamcze 85</p> <p>kwatery Nr 11</p> <p>Od bramy głównej na prawo. Poniżej kwatery wojennej 11 Pułku Piechoty w Będzinie poległych w wojnie polsko-rosyjskiej w latach 1920-1921, na prawo w pobliżu muru cmentarnego</p> <p>Lokalizacja:  współrzędne GPS  50.3263025,19.1378616</p>	




<p>WKOPWiM 1/32</p>	<p>Pomnik Cokół w kształcie piramidy o wymiarach przy podstawie 3 x 2,5 m, żeliwna masywna tablica o wymiarach: szerokość 1,80 m, wysokość 1m. Całkowita wysokość pomnika 3,60 m, figura św. Barbary 1,10 m.</p>	<p>Treść napisu na tablicy: Ogarnęły ich wały zguby Osaczyły sidła piekielne Pojmały pęta śmierci. Wlatach męki i ofiar Narodu zginęli w Oświęcimiu: 1939-1945 Pracownicy Głównych Warsztatów Grudziński R., ślusarz Chmielewski E., ślusarz Kuszewski M., tokarz CzeladkoW., st. kowal Moszant J., ślusarz Drazkiewicz J., ślusarz Nurek M., ślusarz Dychała Z., technik Strąg S., ślusarz Dziechcinski M., technik Todor P., majster Frysztacki St., ślusarz Waclawik K., ślusarz Kto niema grobu niebo go przykrywa. Wiernym do śmierci synom Ojczyzny dla uczczenia i zachowania ich imion w pamięci Pracownicy Gł. Warsztatów D.Z.P.W. 1.6.1947</p>	<p>01.06.1947 r. Autor: Załoga Głównych Warsztatów Kopalni „Paryż”. Dyrektorem był w tamtym czasie Wincenty Bojko. Na niewielkim postumencie stoi figurka patronki parafii, poniżej której znajduje się płyta z nazwiskami 13 mężczyzn, pracowników Głównych Zakładów Naprawczych Przemysłu Węglowego, którzy zginęli w latach okupacji hitlerowskiej w obozie zagłady w Oświęcimiu. Sama tablica opatrzona jest datą 1.06.1947. Monument powstał rok wcześniej. Jako pomnik ku czci zamordowanych w Oświęcimiu odsłonięty został 1.06.1947r. i przez ponad 45 lat znajdował się na terenie zakładu. W roku 1997 po renowacji przeniesiony został na plac przy kościele pw. św. Barbary w Będzinie</p>	<p>Na placu przy kościele pw. św. Barbary DM w Będzinie przy ul. Koszelew 1  Lokalizacja: współrzędne GPS 50.323074, 19.158191</p>	
<p>WKOPWiM 1/31</p>	<p>Pomnik pamięci wymordowanych będzinińskich Żydów granit, żelbeton, tablica granitowa</p>	<p>Pamięci ponad 30-tysięcom Będzińskich Żydów osiadłych tu od wieków i pokoleń wywiezionych i wymordowanych przez nazistowskie Niemcy w latach drugiej wojny światowej 1939-1945 Władze miasta i mieszkańcy Będzina Sierpień 2005</p>	<p>Sierpień 2005 Autor: Adam Szydłowski, Mirosław Starzyński Projekt: dr inż. arch. Romuald Malina Urząd Miejski w Będzinie Pomnik usytuowany jest na Placu Bohaterów Getta Będzińskiego. Na terenie tym do 1944 roku znajdowało się Getto - „Kamionka”. Z tego miejsca Żydzi byli deportowani do obozu Auschwitz w Oświęcimiu.</p>	<p>Będzin-Warpie Plac Bohaterów Getta Będzińskiego przylegający do ul. Rutki Laskier  Lokalizacja: współrzędne GPS 50.317180, 19.144350</p>	
<p>WKOPWiM 1/30</p>	<p>Tablica granit</p>	<p>KATORGĄ SYBIRU SKAZANI NA ZAGŁADĘ W NAJWIĘKSZYM WIĘZIENIU BEZ KRAT, ZNIEWOLENI, POZBAWIENI LUDZKIEJ GODNOŚCI, NIGDY NIE ZATRACILI WIARY W BOGA I OJCZYZNĘ.  Tą tablicą w Sanktuarium Golgoty Wschodu</p>	<p>17.09.2004 Koło Związku Sybiraków Dąbrowa Górnicza Tablica została odsłonięta 17.09.2004 roku w dniu 65 rocznicy wkroczenia Armii Radzieckiej na ziemię polskie. Data 17 września 1939 ma jeszcze inne</p>	<p>Parafia pw. Nawiedzenia N.M.P. w Będzinie przy ul. 9-go Maja 2 przy krzyżu katyńskim  Lokalizacja: współrzędne GPS</p>	


		w Będzinie -Syberce pamięć o losie polskich Sybiraków utrwała Koło Związku Sybiraków Dąbrowa Górnicza AD 2004	konsekwencje zdobyte przez sowietów. Wschodnie ziemie pozostały na kilkadziesiąt lat w rękach ZSRR, naród polski zapłacił milionami ofiar w wyniku powojennych represji. Tablica ta w zamierzeniu autorów a zarazem fundatorów, stanowić ma trwały symbol upamiętniający losy Sybiraków - Polaków zesłanych na Sybir. Sybir to umowna nazwa dla rozległych terenów byłego ZSRR (obejmująca przede wszystkim obszar Syberii), na które zsyłano Polaków. Większość z nich już nigdy nie powróciła do swej ojczyzny...	50.319935, 19.113783	
WKOPWiM 1/29	Grób piaskowiec	Ś.P. WALENTY WALAS WETERAN 1863 R. ZM. 4-V-1921 R. MAJĄC LAT 77 POKÓJ JEGO DUSZY	Brak danych	Cmentarz przy Parafii Św. Trójcy. Grób znajduje się po prawej stronie głównej alejki z prawej strony kaplicy.  Lokalizacja: współrzędne GPS 50.327831, 19.137485	 A photograph of a grey granite gravestone for Walenty Walas. The inscription on the stone reads: 'S. P. WALENTY WALAS WETERAN 1863 R. ZM. 4-V-1921 R. MAJĄC LAT 77 POKÓJ JEGO DUSZY'.
WKOPWiM 1/28	Obelisk fundament oraz postument z szarego granitu, tablica z czarnego granitu	STACJONUJĄCYM W KOSZARACH IM. JÓZEFA PIŁSUDSKIEGO ŻOŁNIERZOM WOJSKA POLSKIEGO 11 PUŁKU PIECHOTY SFORMOWANEGO W BĘDZINIE 1919 ROKU 23 PUŁKU ARTYLERII LEKKIEJ STACJONUJĄCEGO W BĘDZINIE W LATACH 1922-1939 W HOŁDZIE KRWI PRZELANEJ ZA OJCZYZNĘ W WOJNACH 1920 I 1939 r. W IMIENIU SPOŁECZEŃSTWA BĘDZINA ZWIĄZEK KOMBATANTÓW R.P. I BYŁYCH WIĘŹNIÓW POLITYCZNYCH. TOWARZYSTWO PRZYJACIOŁ BĘDZINA 15 SIERPIEŃ 2002 r.	15.08.2002 r. dr inż. arch. Romuald Malina Związek Kombatantów RP i Byłych Więźniów Politycznych, Towarzystwo Przyjaciół Będzina, Przedsiębiorstwa, Instytucje oraz Społeczność Będzina.  Obelisk powstał w celu upamiętnienia chwalebnego udziału w wojnie 1920 i 1939 r. żołnierzy z 11 pułku piechoty oraz 23 pułku artylerii lekkiej stacjonujących w Będzinie. 11 pułk piechoty powstał w listopadzie 1918 roku wywodząc swój rodowód z niepodległościowych związków	Będzin przy ul. Sienkiewicza 33, na terenie by-łych koszar im. Józefa Piłsudskiego  Lokalizacja: współrzędne GPS 50.3199051, 19.1362811	 A photograph of a tall, grey granite obelisk. The inscription on the obelisk is in Polish and commemorates soldiers of the 11th Infantry Regiment and the 23rd Light Artillery Regiment who fought in the wars of 1920 and 1939. It was erected in 2002 by the Będzin Veterans Association and the Society of Friends of Będzin.








			<p>ochotniczych Zagłębia Dąbrowskiego, takich jak Polska Organizacja Wojskowa. 23 pułk artylerii lekkiej powstał w Wielkopolsce, gdzie w lipcu 1920 roku rozpoczęto formowanie 214 ochotniczego pułku artylerii polowej. Obydwa pułki, z których wielu oficerów osiadło na stałe w Będzinie odegrały znaczącą rolę w międzywojennym życiu miasta (regularnie uświetniały wszystkie uroczystości państwowe, organizowano wieczornice, koncerty, imprezy kulturalne dla dzieci, współpracowano z ZHP, szkołami). 11 pułk piechoty oraz 23 pułk artylerii lekkiej brały udział w wojnie obronnej 1939 roku. Wielu żołnierzy wówczas poległo, część trafiła do niewoli, pozostali wrócili do domów.</p>		
WKOPWiM 1/27	<p>Pomnik nagrobny Tumba z piaskowca w stylu klasycystycznym</p>	<p>WOYCIECHOWI i FRANCISZKOWI BRACIOM BORECKIM oraz IGNACEMU PROCHACKIEMU GÓRNIKOM w d. 25 Maja 1836 r. między godzina 5 i 6 rano, przy opuszczaniu Góry Węgiel kamienny pokrywający, w Kopalni Reden pod Dąbrową, Gruzem zawalonym. Urzędnicy, Górniczy, Hutnicy i inni Towarzysze Braterscy z dobrowolnych Ofiar Pomnik ten wzniesli.</p>	<p>Brak danych. Jest to jeden z najstarszych w Polsce pomników nagrobnych wzniesionych ku czci ofiar katastrofy górniczej, która miała miejsce w KWK „Reden” 23 maja 1836 r.</p>	<p>Będzin – cmentarz parafialny na Górze Zamkowej</p> <p>Lokalizacja: współrzędne GPS 50.326320, 19.135540</p>	
WKOPWiM 1/26	<p>Tablica poświęcona poległym żołnierzom 11 Pułku Piechoty w Będzinie granit</p>	<p>W tym miejscu w 1923 roku wmurowano tablicę pamiątkową z nazwiskami żołnierzy 11 Pułku Piechoty w Będzinie poległych w wojnie 1920-21 Cześć ich pamięci. 15 VIII 2000 Społeczeństwo Miasta Będzina.</p>	<p>Odsłonięcie nastąpiło 15.08.2000 r. fundator: Urząd Miejski w Będzinie</p>	<p>Cmentarz katolicki przy parafii Św. Trójcy ul. Podzamcze 85 Tablica umiejscowiona jest na prawo od głównej bramy.</p> <p>Lokalizacja: współrzędne GPS 50.327716, 19.137344</p>	


<p>WKOPWiM 1/25</p>	<p>Metalowy krzyż wraz z tabliczkami Odlew z brązu</p>	<p>Katyń Pomóż przebaczyć 1940 Kozielsk Ostaszków Starobielsk Golgota Wschodu Fund: Parafia Syberka Będzin Ofiary zsyłek Łagry sybirskie Łagry jakuckie Ofiary z AK Ofiary UB i SB Ks. J. Popiełuszko</p>	<p>24.05.1997 r. Parafia Rzymsko-Katolicka pw. Nawiedzenia NMP. Zezwolenie na budowę kościoła zostało wydane przez Urząd Wojewódzki 14.10. 1980 r. Krzyż znajduje się na ścianie w/w kościoła.</p>	<p>Będzin, osiedle Syberka</p> <p>Lokalizacja: współrzędne GPS 50.319935, 19.113783</p>	
<p>WKOPWiM 1/24</p> <p>omyłkowo wpisany również pod nr 1/36</p>	<p>Pomnik piaskowiec Figura żołnierza na wysokim postumencie</p>	<p>1939 ZA UDZIAŁ W WOJNIE OBRONNEJ OJCZYŻNA</p>	<p>Brak danych Z uzyskanych informacji: pomnik powstał dzięki staraniom Urzędu Miasta w Sosnowcu.</p>	<p>Cmentarz Komunalny w Będzinie ul. 27 Stycznia</p> <p>Lokalizacja: współrzędne GPS 50.305472, 19.136600</p>	
<p>WKOPWiM 1/23</p>	<p>Tablica upamiętniająca fundatorów liceum granit</p>	<p>W budynku mieściło się gimnazjum dla żydowskich uczniów z Zagłębia ufundowane przez rodzinę Furstenbergów W początkach okupacji niemieckiej w 1939 r. gimnazjum zostało zamknięte</p>	<p>Odsłonięcie nastąpiło 1 września 1993 roku. Urząd Miejski w Będzinie Przed II wojną światową bogata rodzina Furstenbergów sfinansowała wybudowanie liceum dla młodzieży żydowskiej z Będzina i okolic. W 1939 r. gimnazjum zostało zamknięte. Po wojnie stało się Państwowym Liceum im. H. Sawickiej.</p>	<p>Liceum mieści się w Będzinie przy ul. Teatralnej 5 Tablica została wmurowana w klatkę schodową szkoły.</p> <p>Lokalizacja: współrzędne GPS 50.326409, 19.138760</p>	

WKOPWiM 1/22	Pomnik granit	Pamięci bohaterów pomordowanych w hitlerowskich obozach koncentracyjnych P. Z. B. W. P.	Brak danych Podobno w miejscu tym zaraz po wojnie znajdowała się tablica o podobnej treści.	Cmentarz parafialny przy ul. Różyckiego w Grodźcu  Lokalizacja: współrzędne GPS 50.347788, 19.076643	
WKOPWiM 1/21	Pomnik granit	Poległym za wolną Polskę Towarzystwo Przyjaciół Będzina 11.11.1995.	Październik 1995 rok. Autor: dr inż. arch. Romuald Malina Projekt orła: Eugeniusz Samek Pomysłodawcą oraz głównym inicjatorem pomnika było Towarzystwo Przyjaciół Będzina. Wykonanie sfinansowało Towarzystwo i sponsorzy. W miejscu tym stał pomnik poświęcony poległym w wojnie polsko – rosyjskiej w 1920 r. Pomnik postawiono w 1933 roku i zburzono w okresie II wojny światowej.	Centrum miasta Plac 3-go Maja  Lokalizacja: współrzędne GPS 50.3239681,19.1331933	
WKOPWiM 1/20	Obelisk piaskowiec	NIEZNA NEMU ŻOŁNIERZOWI GRODŹCZANIE DN. 19.VII.1925 R.	Odślonięcie nastąpiło 3 maja 1997 roku. Projekt: dr inż. arch. Romuald Malina Tablica z 1925 roku odnaleziona w trakcie remontu Szkoły Podstawowej nr 3. Decyzją Towarzystwa Przyjaciół Grodźca postanowiono postawić obelisk.	Będzin–Grodziec na rogu ul. Barlickiego/Kempy  Lokalizacja: współrzędne GPS 50.3522338,19.0854079	

WKOPWiM 1/19	Grób wojenny bezimiennego uczestnika Powstania Styczniowego 1863 r.	Brak	Materiał fotograficzny znajdujący się w poprzednich opracowaniach wskazuje na grób bojowników o pokój wolność socjalizm ZBOWID 1905 -1945. Wg oświadczenia administratora cmentarza pana Marka Łyszczarza wspomnianego grobu brak. Obok grobu Walentego Walasa wskazał na grób powstańca z 1863 r. Wojciecha Podrygały - grób rodzinny	Cmentarz katolicki przy parafii Św. Trójcy ul. Podzamcze 85 kwatera Nr 15  Lokalizacja: współrzędne GPS 50.327708, 19.137395	
WKOPWiM 1/18	Kwatera groby wojenne obmurowane z krzyżami o łącznej powierzchni 132 m kw.	W tym miejscu w 1923 roku wmurowano tablicę pamiątkową z nazwiskami żołnierzy 11 Pułku Piechoty w Będzinie poległych w wojnie 1920-1921 Cześć ich pamięci 15 VIII 2000 Społeczeństwo Miasta Będzina	1921-1922 brak danych	Cmentarz katolicki przy parafii Św. Trójcy ul. Podzamcze 85 kwatera Nr 22  Lokalizacja: współrzędne GPS 50.327708, 19.137395	
WKOPWiM 1/17	Grób wojenny Płyta kamienna	32-OM ZAMORDOWANYM PRZEZ HITLEROWCÓW WRZESIEŃ 1939	1942-1952 brak danych	Cmentarz katolicki przy parafii Św. Trójcy ul. Podzamcze 85 kwatera Nr 1  Lokalizacja: współrzędne GPS 50.327708, 19.137395	
WKOPWiM 1/16	Kapliczka Kamień	Tadeuszowi Kościuszce Grodzieczanie 1817-1917 Odnowił Zw. Weter. Powst. Śląskich w Grodźcu 1949	Prawdopodobna data 1917 rok. Kapliczka postawiona prawdopodobnie z okazji 100-lecia śmierci Tadeusza Kościuszki, która miała miejsce w 1817 roku w Szwajcarii.	Przy ul. Barlickiego na granicy Grodźca i Wojkowic  Lokalizacja: współrzędne GPS 50.35448, 19.06711	

WKOPWiM 1/15	Figura – pomnik kamień upamiętnia miejsce pochowania powstańców 1863 r.	Królowo Korony Polskiej Módl się za Nami	Prawdopodobnie okres międzywojenny. Jest to figura upamiętniająca miejsce pochowania powstańców 1863 roku. Figura ta znajdowała się prawdopodobnie bliżej dworca. Upamiętnia stoczoną bitwę 5 maja 1864 roku.	Na Placu Kolei Warszawsko - Wiedeńskiej, naprzeciwko dworca kolejowego  Lokalizacja: współrzędne GPS 50.319259, 19.134331	
WKOPWiM 1/14	Tablica poświęcona Janowi Dormanowi twórcy i wieloletniemu dyrektorowi Teatru Dzieci Zagłębia	Janowi Dormanowi Artyście Teatru i Przyjacielowi Dzieci. Towarzystwo Przyjaciół Będzina 25. 3. 1992	Odsłonięcie tablicy nastąpiło 26 marca 1992 roku. Towarzystwo Przyjaciół Będzina Projekt: Eugeniusz Samek Jan Dorman był założycielem Teatru Dzieci Zagłębia oraz jego wieloletnim dyrektorem. Twórcą szeroko znanym poza granicami Będzina.	Na ścianie w holu Teatru Dzieci Zagłębia ul. Teatralna 4  Lokalizacja: współrzędne GPS 50.325872, 19.137666	
WKOPWiM 1/13	Tablica na budynku granit	W budynku mieścił się sierociniec dla żydowskich dzieci. W czasie niemieckiej okupacji urządzono w nim punkt zborny dla wysiedlonych Żydów. W 1943 r. sierociniec zlikwidowano.	1 września 1993 roku. Urząd Miejski w Będzinie W okresie przed II wojną światową istniał w tym budynku sierociniec dla żydowskich dzieci. W czasie wojny był to punkt zborny dla wysiedlonych Żydów. Po wojnie został zaadaptowany na Szpital Dziecięcy nr III w Będzinie.	Na budynku przy ul. Sienkiewicza 17 w Będzinie  Lokalizacja: współrzędne GPS 50.322976, 19.137753	
WKOPWiM 1/12		<i>Wykreślono z ewidencji- obiekt nie jest związany z upamiętnieniem walk i męczeństwa .</i>  Pomnik usunięto w 2018 r.			

WKOPWiM 1/11	Obelisk z tablicą upamiętniający więźniów KL Auschwitz podobozu w Łagiszy. kamień	Pamięci więźniów podobozu oświęcimskiego w Łagiszy zamordowanych w latach 1941-1945 Społeczeństwo dzielnicy Łagisza	Odsłonięcie obelisku nastąpiło 1 września 1989 r. Elektrownia Łagisza Projekt: Czesław Haczekiewicz W latach 1941-1945 na terenie Łagiszy – obecnie Elektrowni Łagisza znajdował się podobóz Łagisza podporządkowany obozowi koncentracyjnemu Auschwitz III. W ro-ku 1941 na terenie ówczesnego podobozu podjęto wstępne roboty. Wydawnictwo Państwowego Muzeum Oświęcim-Brzezinka: „Auschwitz Nazistowski Obóz Śmierci” podaje, że w okresie IX 1943 r. w Łagiszy trwała budowa elektrowni ciepłej „Wal-ter”. Zajmowała się nią firma Energie-Versorgung Oberschleisen AG. Przy budowie pracowało ok. 1000 więźniów.	Ul. Pokoju Elektrownia Łagisza  Lokalizacja: współrzędne GPS 50.3491073 19.1366393	
WKOPWiM 1/10		wykreślono z ewidencji na podst stanowiska IPN co do charakteru różnych organizacji czy instytucji komunistycznych			
WKOPWiM 1/09	Tablica upamiętniająca 40 obywateli Będzina narodowości żydowskiej i polskiej zamordowanych przez hitlerowców 9.IX. 1939 r.  metal	Pamięci 40 obywateli będzińskich narodowości żydowskiej i polskiej zamordowanych przez hitlerowskich barbarzyńców 9 września 1939 r. na dziedzińcu dawnego Starostwa. Społeczeństwo Miasta Będzina 1987	Odsłonięcie tablicy nastąpiło 25 września 1988 roku. PPP „Prodryn Metalowy” i Huta „Będzin” W dniu 9 września 1939 r. Niemcy rozstrzelali w tym miejscu 40 zakładników – mieszkańców miasta. Ludzie ci byli oskarżeni o rzekome podpalenie synagogi w Będzinie.	Będzin, ul. Sączewskiego 17 Getin Noble Bank S.A (Bankomat)  Lokalizacja: współrzędne GPS 50.323508, 19.136577	
WKOPWiM 1/08		Wykreślono z ewidencji na podstawie stanowiska IPN co do charakteru różnych organizacji czy instytucji komunistycznych.  Pomnik usunięto 13 lipca 2016 r.			
WKOPWiM		Usunięto na postawie pisma Rady Ochrony Pamięci			

1/07		Walk i Męczeństwa z 11 lutego 2016 r.  Tablicę usunięto w lipcu 2016 r.			
WKOPWiM 1/06	Pomnik upamiętniający spalenie synagogi i śmierć mieszkańców miasta granit	Pamięci Żydów-obywateli miasta Będzina i okolicy zamordowanych przez hitlerowców w okresie II wojny światowej. Towarzystwo Przyjaciół Będzina Pomnik ten ufundowało na miejscu synagogi spalonej przez okupanta w nocy z 8-9 września 1939 r. Niech będzie on symbolem pamięci o tych tragicznych latach bezprawia, okrucieństwa i przemocy. Niech stanie się też symbolem odrodzenia i pojednania narodów wolnych żyjących w pokoju i braterstwie.	Odsłonięcie nastąpiło 1 września 1993 r. Towarzystwo Przyjaciół Będzina Projekt: dr inż. arch. Romuald Malina We wrześniu 1939 roku zaraz po wkroczeniu wojsk niemieckich do miasta, żandarmeria niemiecka spędziła mieszkańców miasta wyznania mojżeszowego do synagogi i okolicznych domów. Cały teren został otoczony przez wojsko i podpalono domy i synagogę.	Na skwerze pod Zamkiem przy Alei Kołłątaja w Będzinie (na miejscu dawnej synagogi)  Lokalizacja: współrzędne GPS 50.326405, 19.128114	
WKOPWiM 1/05	Tablica upamiętniająca Księdza Prałata Mieczysława Zawadzkiego granit	Dla uczczenia pamięci Ks. Prałata Mieczysława Zawadzkiego – Sprawiedliwego Wśród Narodów Świata, który 8.9.1939 r. w czasie pożaru podpalonej przez Niemców synagogi uratował Żydów, otwierając im bramy kościoła. Od Żydów Będzina	Odsłonięcie tablicy nastąpiło 1 września 1993 roku. Urząd Miejski w Będzinie 8 września 1939 roku Niemcy spędzili do synagogi i okolicznych domów mieszkańców Będzina wyznania mojżeszowego. Wojsko otoczyło cały teren i podpało okoliczne domy i synagogę, a do uciekających ludzi strzelano. Ksiądz Zawadzki otworzył drzwi kościoła, którym to czynem uratował część uciekających ludzi.	Na murze, okalającym Kościół Św. Trójcy.  Lokalizacja: współrzędne GPS 50.32639002364994 19.131029745851457	
WKOPWiM 1/04	Kolumna zwieńczona krzyżem i tablicą upamiętniającą pobyt Jana III Sobieskiego w Będzinie, w drodze pod Wiedeń. W źródłach historycznych nazywana figurą „Bożej męki”	W podziękę Bogu przez Maryję za Wiktoryę Wiedeńską - w 1863 roku pod wodzą Króla Jana III Sobieskiego. - W 300 rocznicę pobytu króla w Będzinie w drodze pod Wiedeń. Będzinianie 1983	Kolumna powstała najprawdopodobniej w XVIII wieku jako uświetnianie szlaku przemarszu wojsk króla Jana III Sobieskiego na Wiedeń. W 1983 roku na kolumnie umieszczono tablicę z napisem upamiętniającą 300 rocznicę pobytu Króla w Będzinie.	Skwer przy Alei Kołłątaja w Będzinie.  Lokalizacja: współrzędne GPS 50.325794181022395 19.13615871590029	
WKOPWiM 1/03		Usunięto na podstawie Oświadczenia Rady Ochrony Pamięci Walk i Męczeństwa o stanie i statusie rosyjskich miejsc pamięci w Polsce z 13 października 2015 r.			

		pomnik usunięto w 2018 r.			
WKOPWiM 1/02		Wykreślono z ewidencji na podstawie stanowiska IPN co do charakteru różnych organizacji czy instytucji komunistycznych.			
WKOPWiM 1/01	Pomnik ku czci poległym w czasie II wojny światowej  piaskowiec	„Poległym w walce o wyzwolenie spod hitleryzmu”	Ufundowany w latach 50-tych  Pomnik ku czci poległym w czasie II wojny światowej	Będzin-Łagisza ul. Krótka i Pokoju  Lokalizacja: współrzędne GPS 50.356900, 19.140370	