

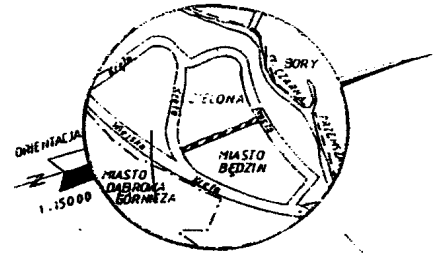
MAPA ZASADNICZA SUW  
 MIASTO BĘDZIN  
 SKALA 1:1000

OBREB BĘDZIN  
 Nr. rej. grunt. 176

WZGLĘDNI ADKACIILI

WSPÓŁWŁAŚCICIEL

WSPÓŁWŁAŚCICIEL



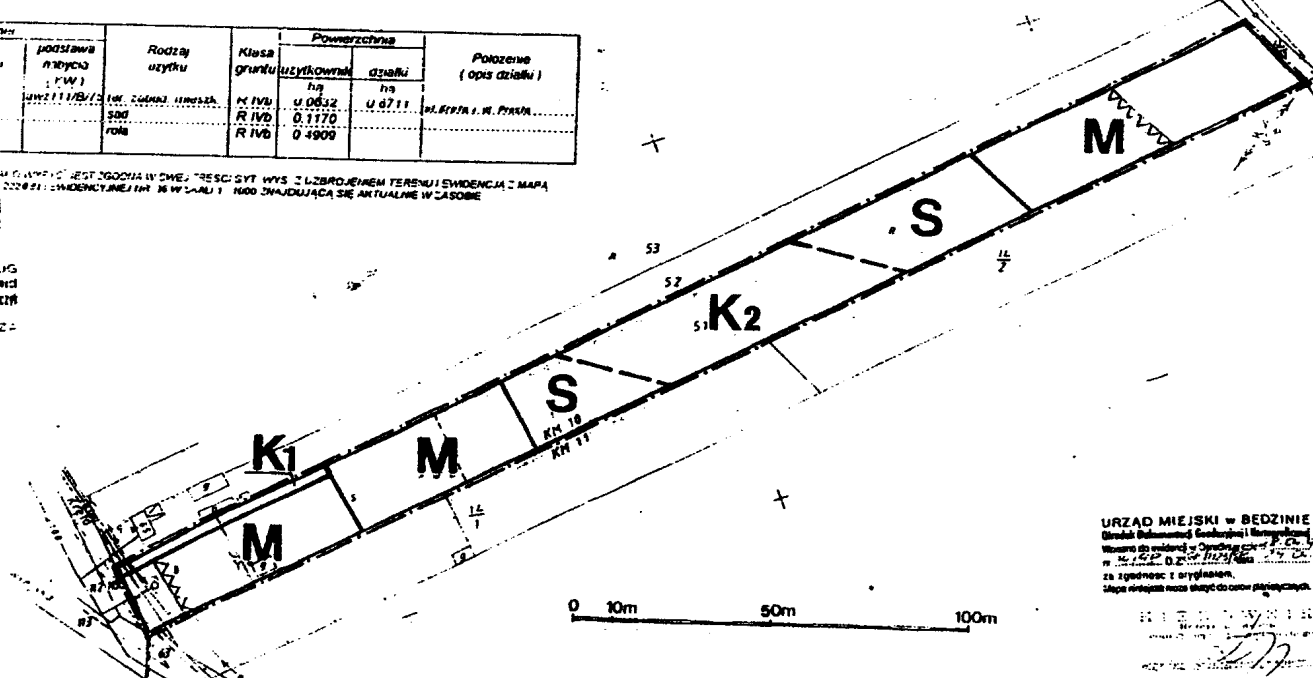
Sobota	Dzielnica	Podstawa metryczna (K.W.)	Rodzaj użytku	Klasa gruntu	Powierzchnia		Położenie (opis działki)
					użytkowa m <sup>2</sup>	działki m <sup>2</sup>	
TU	01	100/111/8/2	ter. zabud. mieszk. rod.	K IVb R IVb R IVb	0 0632 0 1170 0 4909	0 0711	ul. K. P. P. W.

MAPA TA PRZYJĘTA SUWEM WYKONANA JEST ZGODNIA W DWEJ TRZECIY TYT WYKS Z LIZBROJENEM TERENU I WIDOCZNA MAPA ZASADNICZA O NR. 811/2004/11 I WIDOCZNA I WYKONANA W 1:1000 ZNAJDUJĄCA SIĘ AKTUALNE W CASOBE

Ks. nr. 4072-P 14. 98

URZĄD MIEJSKI W BĘDZINIE  
 Wydział Urbanistyki i Gospodarki  
 M. St. Będzin  
 41-500 Będzin

URZĄD MIEJSKI W BĘDZINIE  
 Wydział Urbanistyki i Gospodarki  
 M. St. Będzin



URZĄD MIEJSKI w BĘDZINIE  
 Wydział Urbanistyki i Gospodarki  
 M. St. Będzin  
 za zgodność i oryginałem.  
 Mapa niepełna może służyć do celów porównawczych.

URZĄD MIEJSKI w BĘDZINIE  
 Wydział Urbanistyki i Gospodarki  
 M. St. Będzin

ZMIANA MIEJSCOWEGO PLANU  
 ZAGOSPODAROWANIA PRZESTRZENNEGO  
 MIASTA BĘDZINA  
 RYSUNEK PLANU  
 Załącznik nr 2 do uchwały Nr V/49/99  
 Rady Miejskiej w Będzinie z dnia 22.01.1999r

Skala 1:1000

OZNACZENIA

	Granica opracowania
	Linia rozgraniczająca tereny o różnym przeznaczeniu - obowiązująca
	Linia rozgraniczająca tereny o różnym przeznaczeniu - orientacyjna
	Nieprzekraczalna linia zabudowy
	Teren zabudowy mieszkaniowej niskiej intensywności
	Teren ogrodów przydomowych
	Teren komunikacji

PRZEWODNICZĄCY  
 RADY MIEJSKIEJ  
 w Będzinie  
 SAWOM

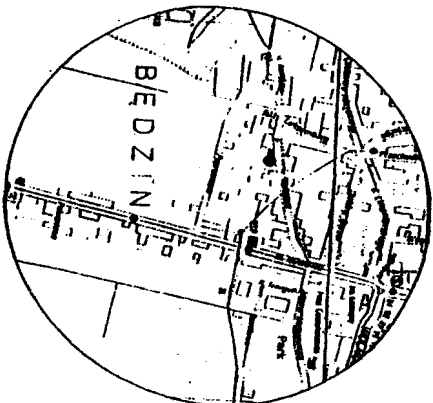
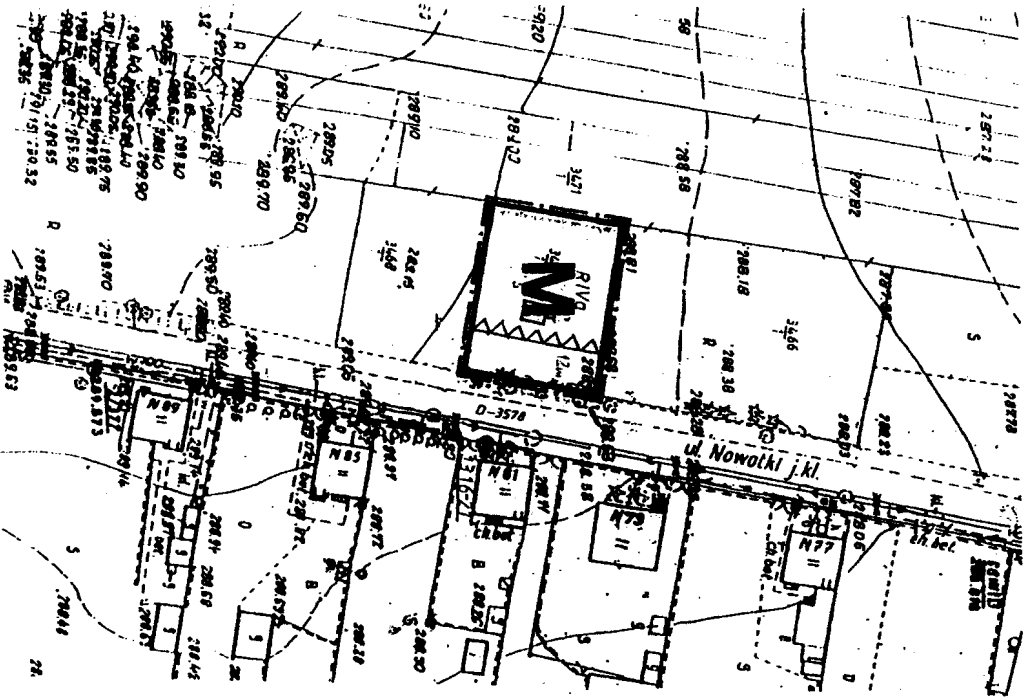
WYRYS Z MAPY ZASADNICZEJ

Skala 1: 1000

Jedn. rej. 899  
Właściciele:

dz. 3467/1 S/R/IVa 798 m.k.w.

ORIENTACJA 1: 20000



**ANNA PIEKARSKA**  
Geodeta Uprawniony  
Świad. I.G.P.I.B. Nr.12310  
41-303 CABROWA GORNICZA

BIURO GEODEZYJNO-KARTOGRAFICZNE  
Izraelowa 6/212  
43-500 Świdnica, tel. 71 230 7 1301  
43-500 Świdnica, tel. 71 230 7 1301





**URZĄD MIEJSKI W BĘDZINIE**  
Dzielnica Urbanistycznej i Gospodarczej  
Wydział do spraw: Urbanistycznej i Gospodarczej  
ul. Kłosa 1, 41-300 Będzin, tel. 71 230 7 1301  
Fax: 71 230 7 1301  
Najnowsze dane stanowiącym  
podstawę do sporządzenia mapy.

**KIEROWNIK**  
Ryszard Zajączko  
Geodeta Uprawniony  
mgr inż. Stanisław J. Nowak

**PRZEWODNICZĄCY**  
**RADY MIEJSKIEJ**  
w Będzinie  
*[Signature]*  
SŁAWOMIR KURKOWSKI

**ZMIANA MIEJSCOWEGO PLANU  
ZAGOSPODAROWANIA PRZESTRZENNEGO  
MIASTA BĘDZINA**  
**RYSunEK PLANU** Skala 1:1000  
Załącznik nr 3 do uchwały Nr V/49/99  
Rady Miejskiej w Będzinie z dnia 22.01.1999r

**OZNACZENIA**

-  Granica opracowania
-  Linia rozgraniczająca tereny o różnym przeznaczeniu
-  Nieprzekraczalna linia zabudowy
-  Teren zabudowy mieszkaniowej niskiej intensywności



**ZMIANA MIEJSCOWEGO PLANU ZAGOSPODAROWANIA PRZESTRZENNEGO MIASTA BĘDZINA**

**RYSUNEK PLANU** Skala 1:1000  
**Załącznik nr 4 do uchwały Nr V/49/99**  
**Rady Miejskiej w Będzinie z dnia 22.01.1999r**

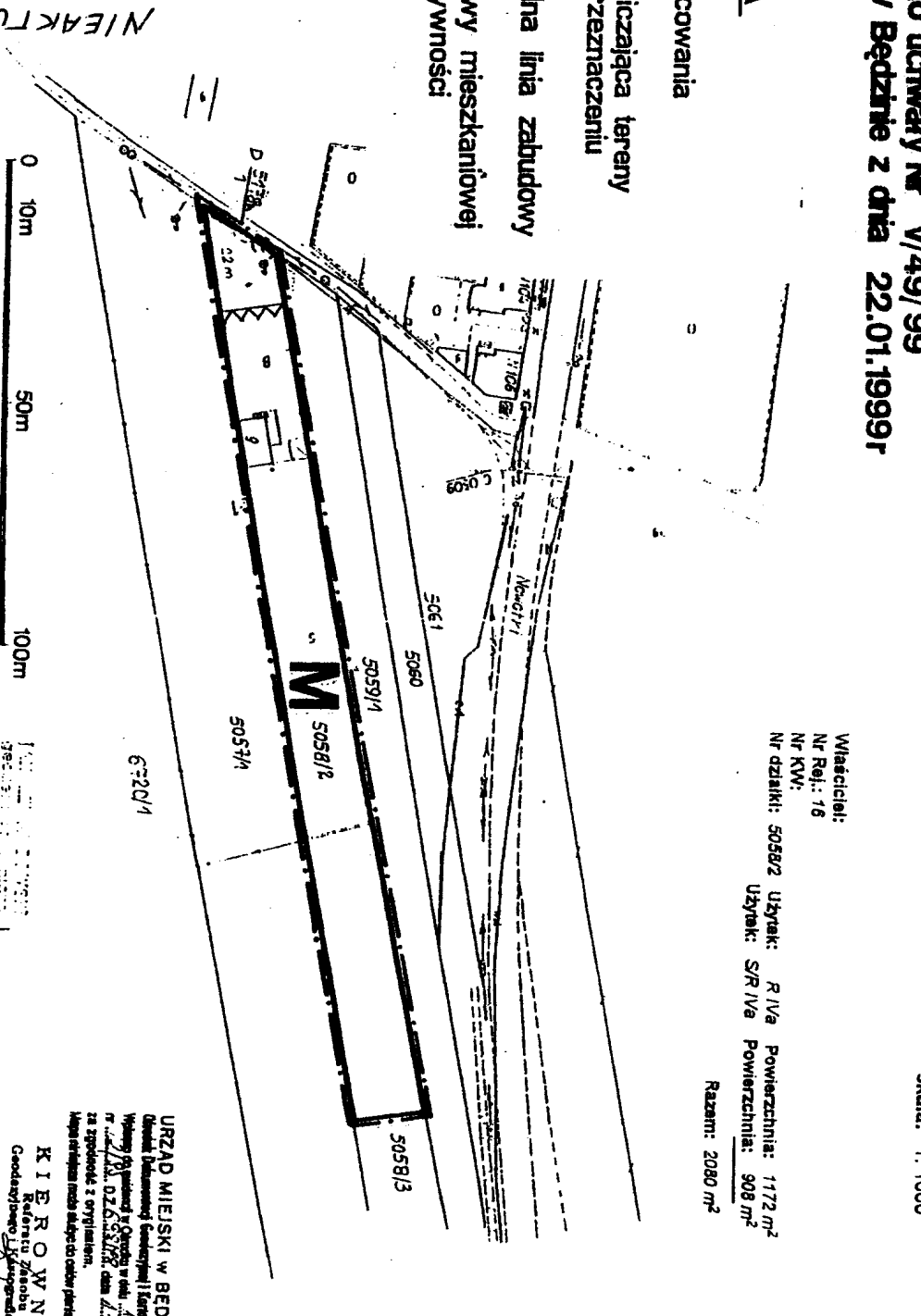
**WRYYS Z MAPY ZASADNICZEJ**

Skala: 1:1000

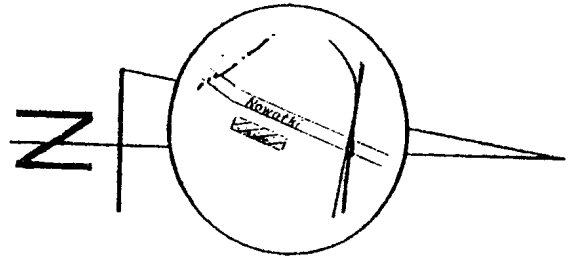
godło mapy ..... 531.221.142 .....  
 nr. mapy swid. gr. .... 16 .....  
 jedn. admin. .... Będzin .....  
 jedn. swid. .... Będzin .....  
 obręb ..... Grodziec .....

**OZNACZENIA**

- · — · — · — · — · — · — · — · — · — Granica opracowania
- — — — — Linia rozgraniczająca tereny o różnym przeznaczeniu
- ≡ Nieprzekraczalna linia zabudowy
- M** Teren zabudowy mieszkaniowej niskiej intensywności



Właściciele:  
 Nr Rejl.: 16  
 Nr KW: .....  
 Nr działki: 5058/2 Użytek: R/IVa Powierzchnia: 1172 m<sup>2</sup>  
 Użytek: S/R/IVa Powierzchnia: 908 m<sup>2</sup>  
 Razem: 2080 m<sup>2</sup>



Orientacja skala 1:15 000

*NIERAKTUALNE*

.....  
 / pieczęć i podpis wykonaw. /

30/21/95  
 / IT zlec-ks. robót /

Będzin ..... dnia ..11.08.1995...

**URZĄD MIEJSKI W BĘDZINIE**  
 Działek Inwestycyjnych i Zarządzania  
 Wynagrodzenie w wysokości w zł. 170000  
 nr. 21/102/95 DZ. G. S. 1998 data 11.08.95  
 za zgodność z oryginałem.  
 Mapa orientacyjna może służyć do celów planistycznych.

**KIEROWNIK**  
 Referatu Zesobit  
 Godziły Dariusz

mgr inż. Stanisław Doboszka

306/1621/95  
 951.08.1621

1.00 WZBYCZENIA

Tarasa  
 306/1621/95

/ pieczęć osrodka /

