

ZMIANA MIEJSCOWEGO PLANU ZAGOSPODAROWANIA PRZESTRZENNEGO MIASTA BEDZINA

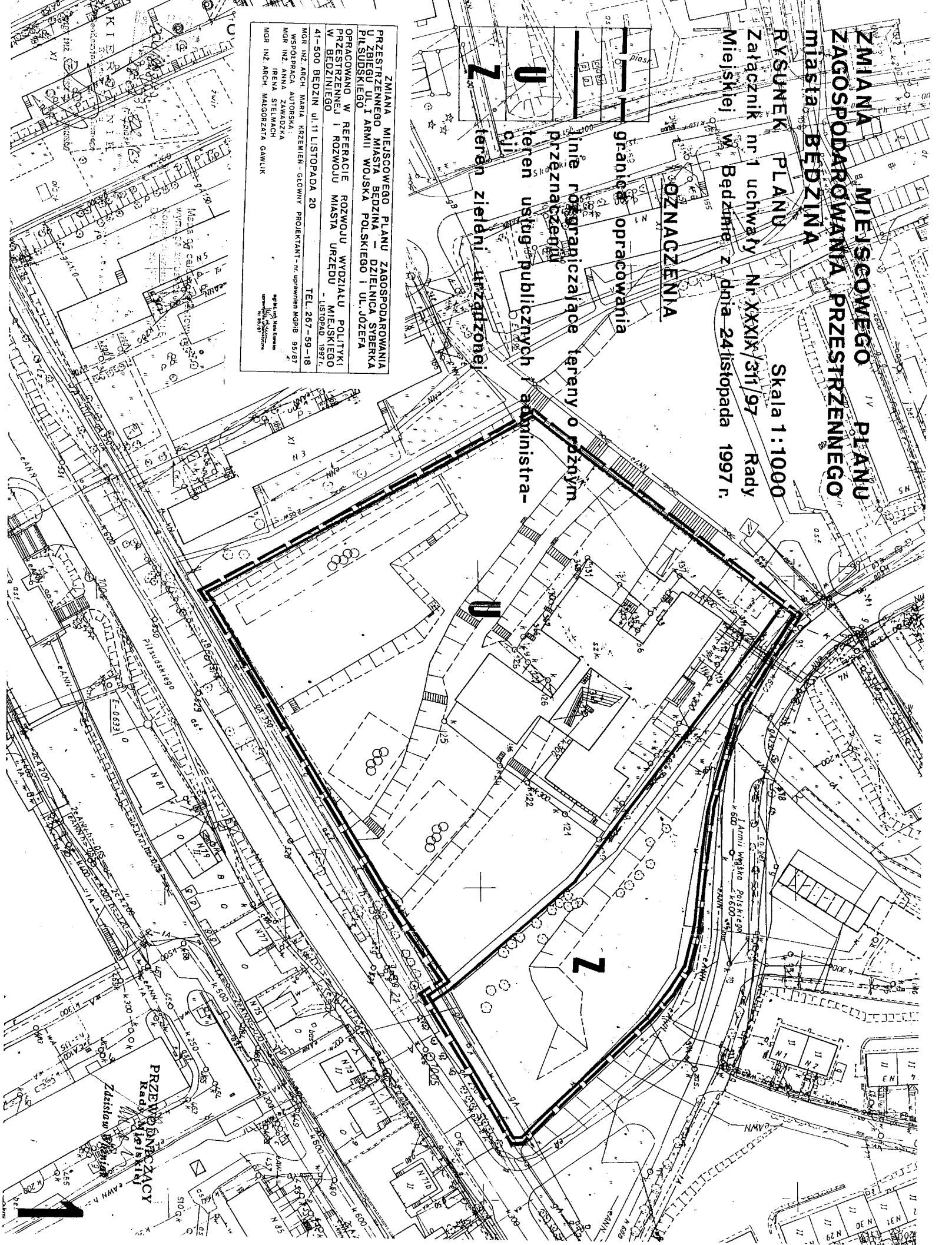
RYСУNEK PLANU
Załącznik nr 1 uchwały Nr XXXIX/311/97 Rady Miejskiej w Bedzinie z dnia 24 listopada 1997 r.

Skala 1:1000

OZNACZENIA

-  granice opracowania
-  linie rozgraniczające tereny o różnym przeznaczeniu
-  teren usług publicznych / administracji
-  teren zielni / urzędowej

ZMIANA MIEJSCOWEGO PLANU ZAGOSPODAROWANIA PRZESTRZENNEGO MIASTA BEDZINA - DZIELNICA SYBERKA PLESUDSKIEGO
OPRACOWANO W REZERWACJI WYDZIAŁU POLITYKI PRZESTRZENNEJ I ROZWOJU MIASTA URZĘDU W BEDZINIE
41-500 BEDZIN UL. 11 LISTOPADA 20 TEL. 267-59-18
MGR INŻ. ARCH. MARIA KRZEMIEN - GŁÓWNY PROJEKTANT - nr uprawnień MGPiB 95/87
WSPÓŁPRAC. AUTORSKA:
MGR INŻ. ANNA ZAWADZKA
IRENA STELWACH
MGR INŻ. ARCH. MARIANNA GAWLIK



PRZEWODNICZĄCY
Rada Miejska w Bedzinie

1

ZMIANA MIEJSCOWEGO PLANU ZAGOSPODAROWANIA PRZESTRZENNEGO MIASTA BĘDZINA

RYSUNEK PLANU
 Załącznik nr 2 uchwały Nr XXXIX/311/97 Rady Miejskiej w Będzinie z dnia 24 listopada 1997r.

Skala 1:1000

OZNACZENIA

- granica opracowania
- linie rozgraniczające tereny o różnym przeznaczeniu
- nieprzekraczalna linia zabudowy
- teren zabudowy mieszkaniowej jednorodzinnej

UZBROJENIE TERENU ISTNIEJĄCE

- wodociąg
- gazociąg średnioprężny
- linia energetyczna nn

ZMIANA MIEJSCOWEGO PLANU ZAGOSPODAROWANIA PRZESTRZENNEGO MIASTA BĘDZINA - DZIELNICA GRODZIEC PRZY UL. NOWOTKI

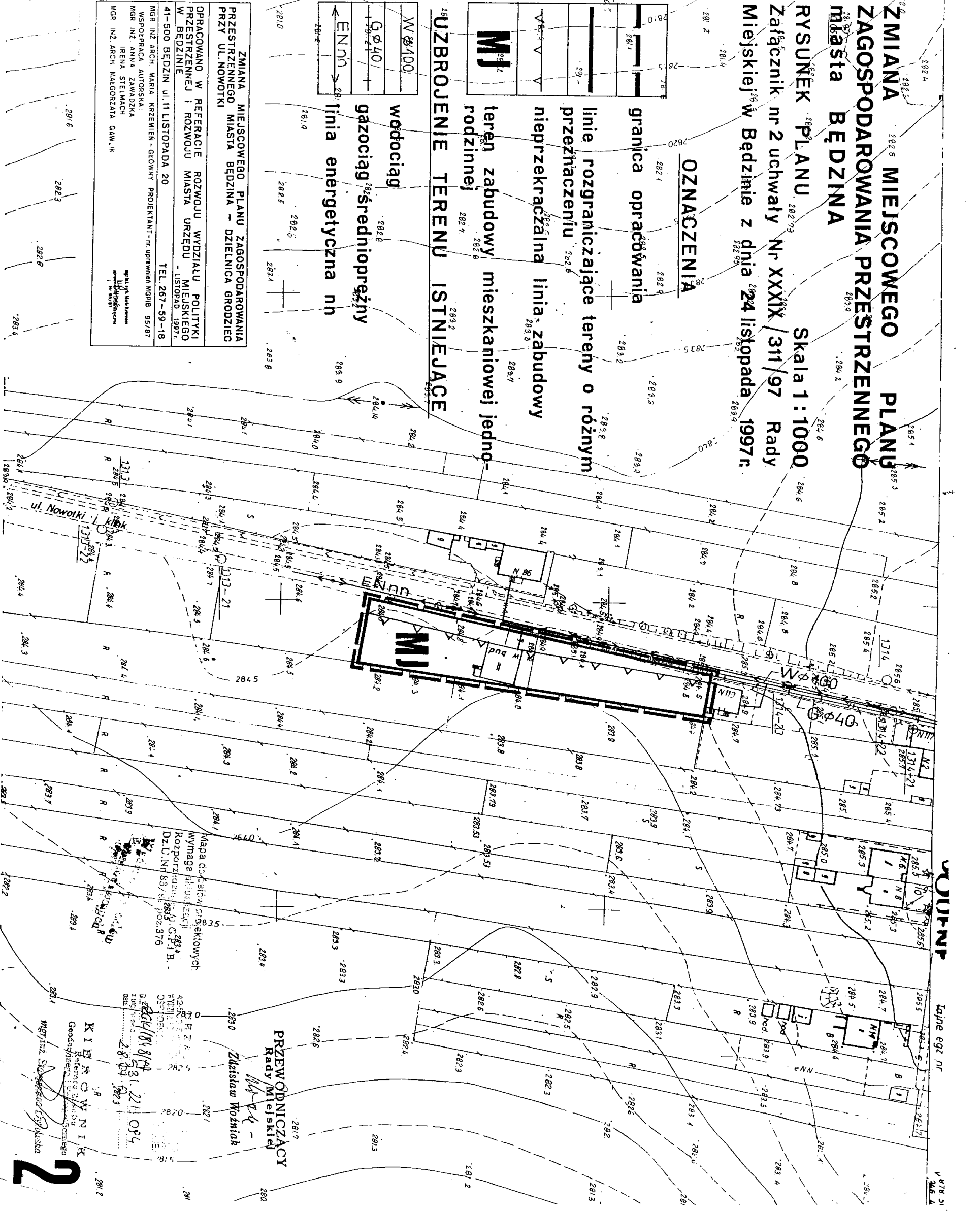
OPRACOWANO W REFERACIE ROZWOJU WYDZIAŁU POLITYKI PRZESTRZENNEJ I ROZWOJU MIASTA URZĘDU MIEJSKIEGO W BĘDZINIE

41-500 BĘDZIN UL. 11 LISTOPADA 20

TEL. 267-59-18

MGR INŻ. ARCH. MARIA KRZEMIEN - GŁÓWNY PROJEKTANT - nr uprawnień MGR 95/87

WSPÓŁPRACA AUTORSKA:
 MGR INŻ. ANNA ZAWADZKA
 IRENA STELMACH
 MGR INŻ. ARCH. MALGORZATA GAWLIK



Mapa Geostanowisk Geodezyjnych Wymaga Autoryzacji
 Rozporządzenie G.P.1.B.
 Dz.U. Nr 83, z 1992 r. poz. 876

Przewodniczący Rady Miejskiej
 Zdzisław Woźniak

K I E R O W N I K
 Geodeta
 281/81/874
 281/81/221/094
 281/81/221/094

ZMIANA MIEJSCOWEGO PLANU ZAGOSPODAROWANIA PRZESTRZENNEGO miasta BĘDZINA

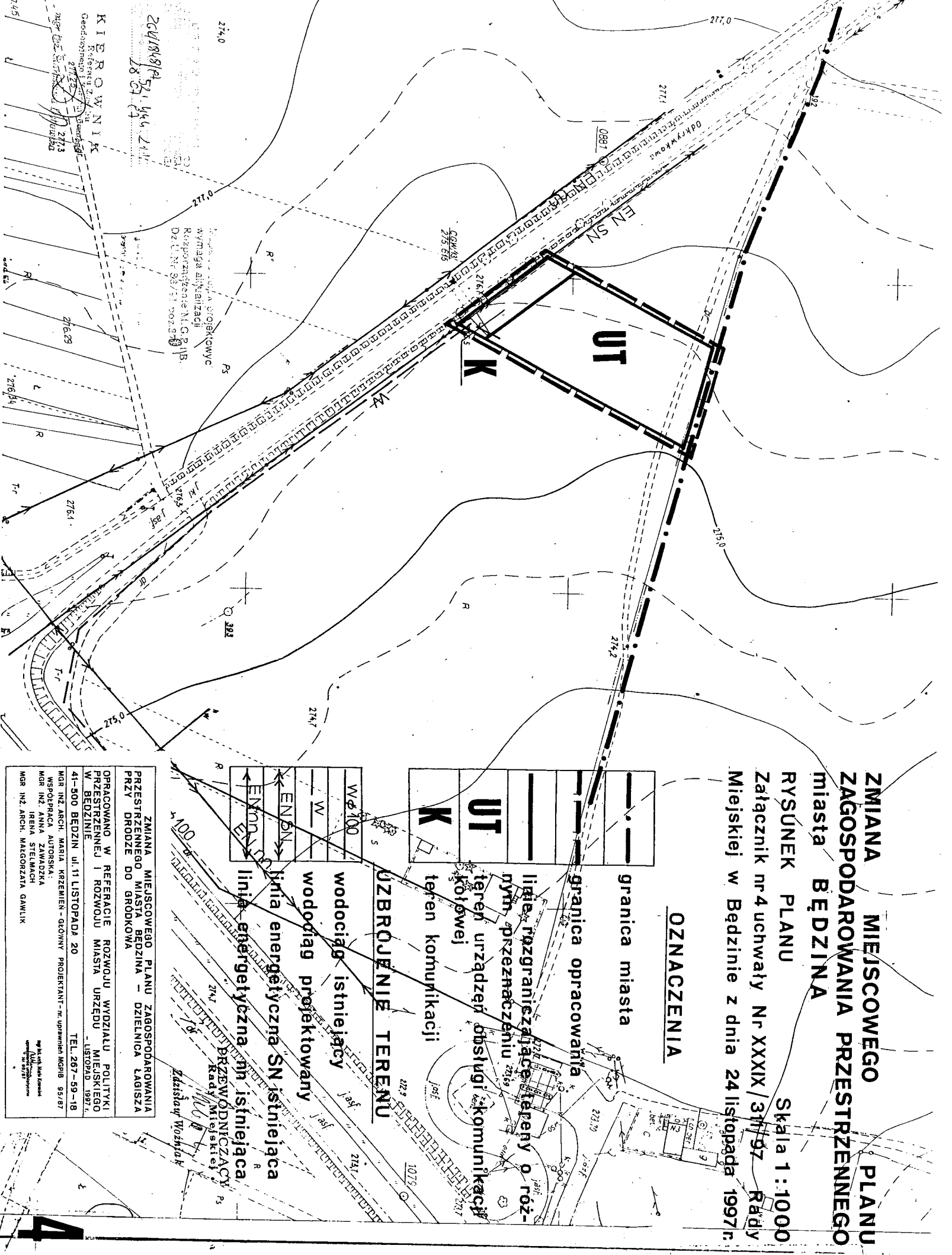
RYSUŃEK PLANU

Skala 1:1000

Załącznik nr 4 uchwały Nr XXXIX/311/97 Rady Miejskiej w Będzinie z dnia 24 listopada 1997r.

OZNACZENIA

| | |
|--|---|
| | granica miasta |
| | granica opracowania |
| | linia rozgraniczająca tereny o różnym przeznaczeniu |
| | teren urzędzeń obsługi komunikacji kołowej |
| | teren komunikacji |
| | UZBROJENIE TERENU |
| | wodociąg istniejący |
| | wodociąg projektowany |
| | linia energetyczna SN istniejąca |
| | linia energetyczna SN istniejąca |



ZMIANA MIEJSCOWEGO PLANU ZAGOSPODAROWANIA PRZESTRZENNEGO MIASTA BĘDZINA - DZIELNICA ŁAGISZA PRZY DRODZE DO GRODKOWA

OPRACOWANO W REFERACIE ROZWOJU WYDZIAŁU POLITYKI PRZESTRZENNEJ I ROZWOJU MIASTA URZĘDU W BĘDZINIE

41-500 BĘDZIN, UL. 11 LISTOPADA 20 TEL. 267-59-18

MGR INŻ. ARCH. MARIA KRZEMIEN - GŁÓWNY PROJEKTANT - nr uprawnień MOPiB 95/87

WSPÓLEPRACOWNICZKA: ANNA ZAWADZKA

MGR INŻ. ARCH. IRENA STELMACH

MGR INŻ. ARCH. MATEOZALIA GAWLIK

KIEROWNIK

Geodeta nr 2773

26/18/81/51, 44, 211

18 21 44 211

Wykonano w biurze projektowym
 "WAGA" s.c.
 ul. 11 Listopada 20
 41-500 Będzin

ul. 11 Listopada 20
 41-500 Będzin
 tel. 267-59-18