

**ZMIANA MIEJSCOWEGO PLANU
ZAGOSPODAROWANIA PRZESTRZENNEGO
MIASTA BĘDZINA dla terenu położonego
w dzielnicy Łagisza przy ulicy Odkrywkowej.**

OCZYSZCZALNIA EC „ŁAGISZA”

RYSUNEK PLANU

Skala 1:1000


**Załącznik do uchwały Nr XXV / 315 / 2000
Rady Miejskiej w Będzinie z dnia 28 czerwca 2000r.**

OZNACZENIA

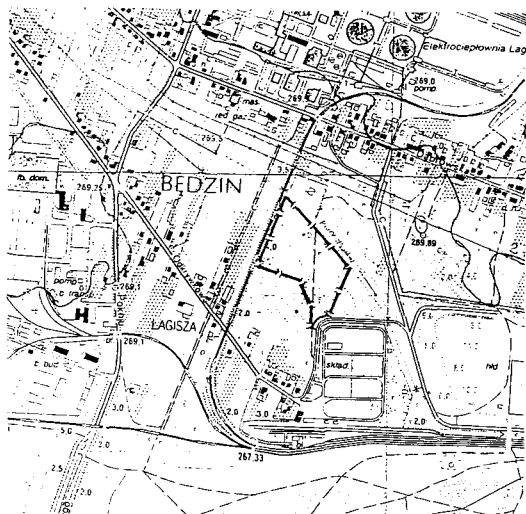
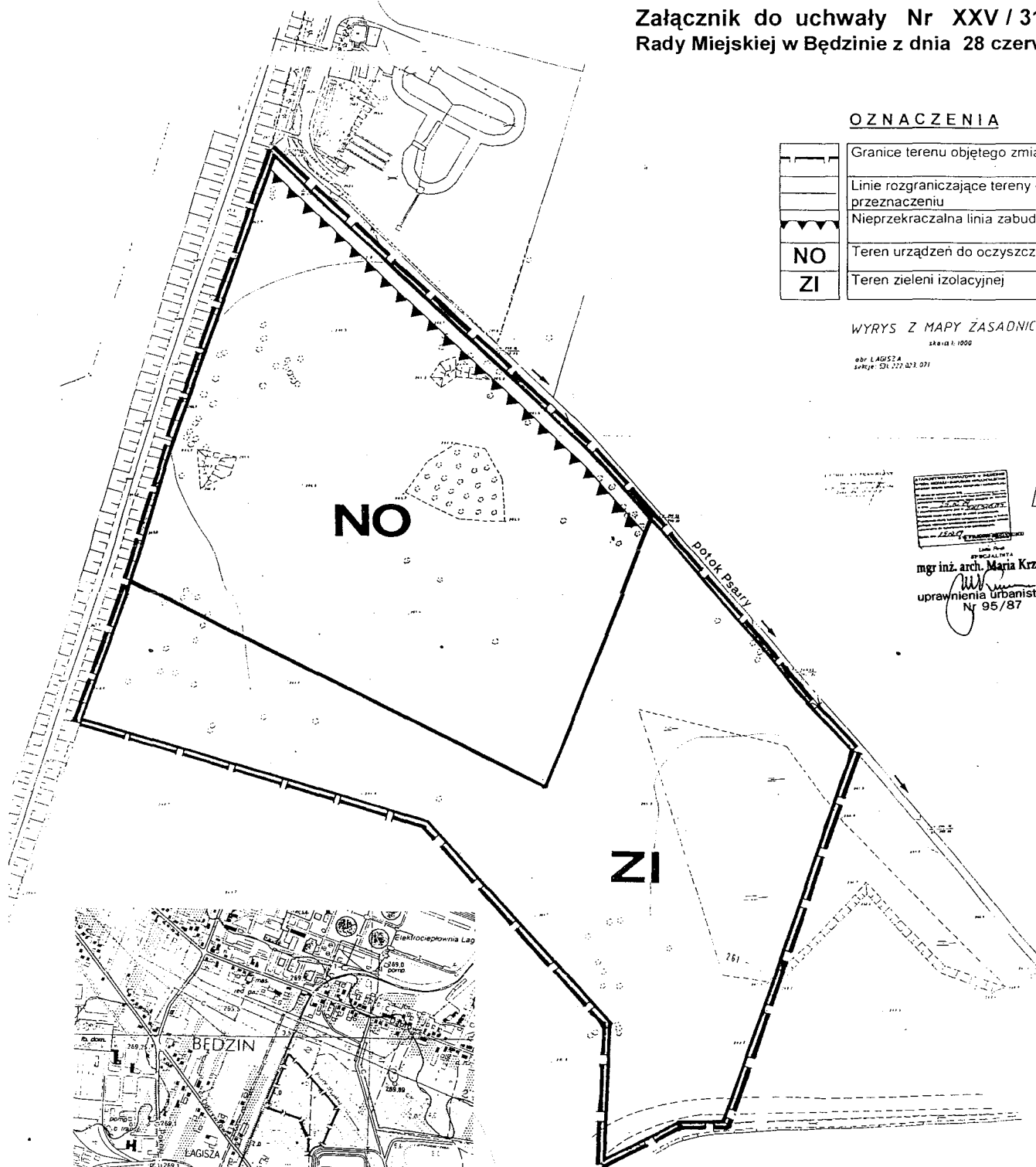
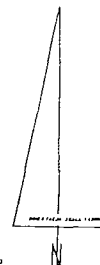
| | |
|-----------|---|
| | Granice terenu objętego zmianą planu |
| | Linie rozgraniczające tereny o różnym przeznaczeniu |
| | Nieprzekraczalna linia zabudowy |
| NO | Teren urządzeń do oczyszczania ścieków |
| ZI | Teren zieleni izolacyjnej |

WRYYS Z MAPY ZASADNICZEJ

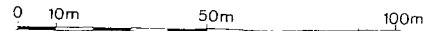
skala 1:1000
obr. ŁAGISZA
skł. nr. 53.127.021.071



mgr inż. arch. Maria Krzemień
uprawnienia urbanistyczne
Nr 95/87



**Orientacja
skala 1:10 000**



**PRZEWODNICZĄCY
RADY MIEJSKIEJ
w Będzinie**
SLAWOMIR RONDZIN