

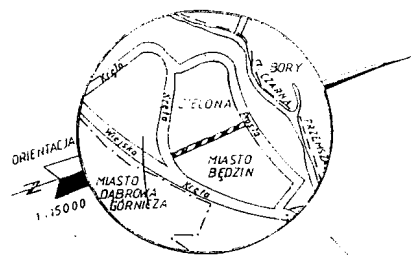
MAPA ZASADNICZA SUW  
 MIASTO BĘDZIN  
 SKALA 1 : 1000

OBREB BĘDZIN  
 Nr. rej. grunt. 176

WSPÓLWŁAŚCICIEL: Jakubczyk Zbigniew (Władysław, Krystyna), Udział 1/3 brak następcy  
 Zam: Dąbrowa Górnicza 3 ul. Powstania Śl. 12 m 34

WSPÓLWŁAŚCICIEL: Grzaba Jadwiga (Władysław, Krystyna), Udział 1/3  
 Zam: Będzin ul. Kolejowa 16 m 24

WSPÓLWŁAŚCICIEL: Jakubczyk Zbigniew (Władysław, Krystyna), Udział 1/3  
 Zam: Dąbrowa Górnicza ul. Łukasieńskiego 17 m 69



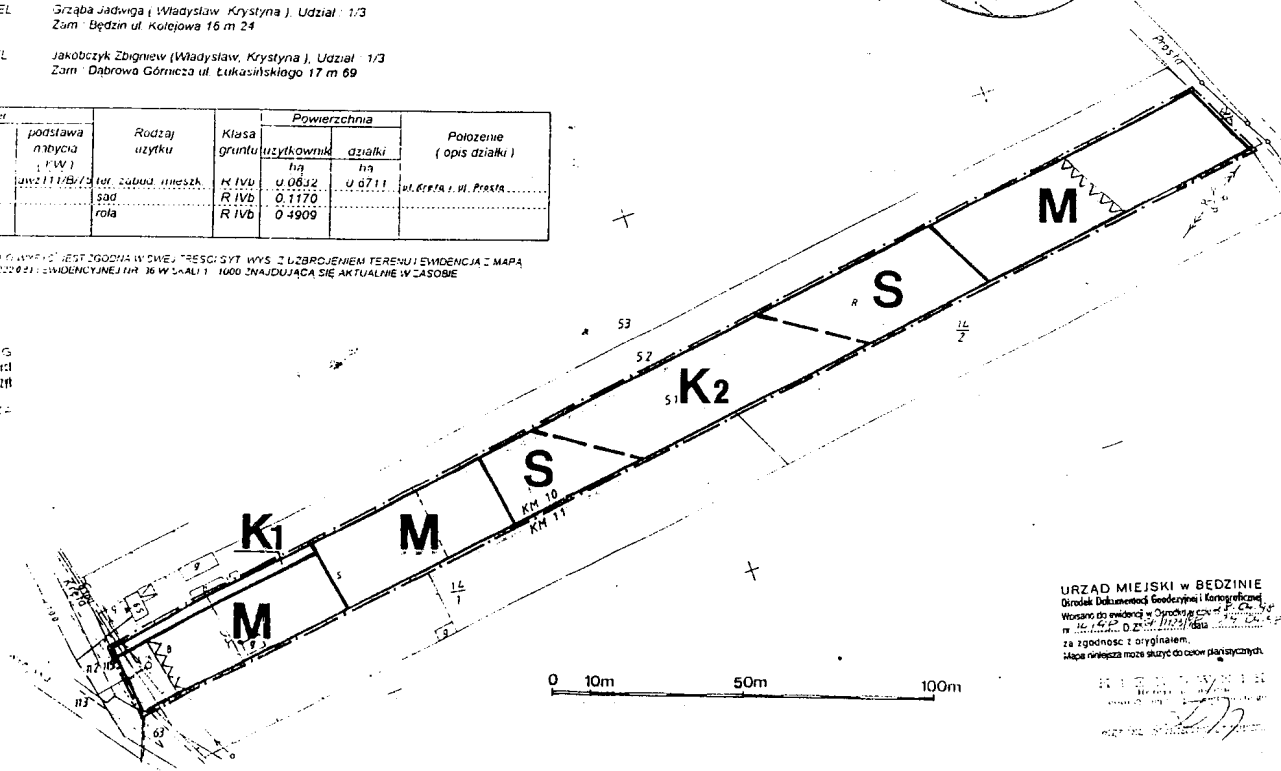
sekcja (ob. grunt.)	Numer działki	podstawa orzeczenia (PW)	Rodzaj użytku	Klasa gruntu	Powierzchnia		Położenie (opis działki)
					użytkownik	działki	
10	21	1462/11/1/B/1/3	ter. zabud. mieszcz. sad. roln.	K IVb R IVb R IVb	0,0612 0,1170 0-4909	0,6711	ul. Grzyba J. W. Prosta

MAPA PRZYKŁADNA I MAJĄCY WYWIENIĆ SIĘ ZGODNA W DŁUGI, TRZĘSI SYTY WYS. Z DZROBIENIEM TERENU EWIDENCJA I MAPA ZASADNICZA O NR. 511/20021 EWIDENCYJNEJ NR 16 W SKALI 1 : 1000 ZNAJDUJĄCA SIĘ AKTUALNIE W CASOBIE

Nr. rej. 5072-P-16-99

BRDOKA WPRACOWNIA  
 ul. ...  
 41-500 Dąbrowa Górnicza

BRDOKA WPRACOWNIA  
 ul. ...  
 41-500 Dąbrowa Górnicza



URZĄD MIEJSKI W BĘDZINIE  
 Biuro Dokumentacji Geodezyjnej i Kartograficznej  
 Wzrost do ewidencji w Odrobny 1999 r. 10.10.99 O Zm. Instrukcji...  
 za zgodności z oryginałem.  
 Mapa niniejsza może służyć do celów planistycznych.

BRDOKA WPRACOWNIA  
 ul. ...  
 41-500 Dąbrowa Górnicza

ZMIANA MIEJSCOWEGO PLANU  
 ZAGOSPODAROWANIA PRZESTRZENNEGO  
 MIASTA BĘDZINA  
 RYSUNEK PLANU Skala 1:1000  
 Załącznik nr 2 do uchwały Nr V/49/99  
 Rady Miejskiej w Będzinie z dnia 22.01.1999r

OZNACZENIA

	Granica opracowania
	Linia rozgraniczająca tereny o różnym przeznaczeniu – obowiązująca
	Linia rozgraniczająca tereny o różnym przeznaczeniu – orientacyjna
	Nieprzekraczalna linia zabudowy
	Teren zabudowy mieszkaniowej niskiej intensywności
	Teren ogrodów przydomowych
	Teren komunikacji

PRZEWODNICZĄCY  
 RADY MIEJSKIEJ  
 w Będzinie  
 SKAWONIA

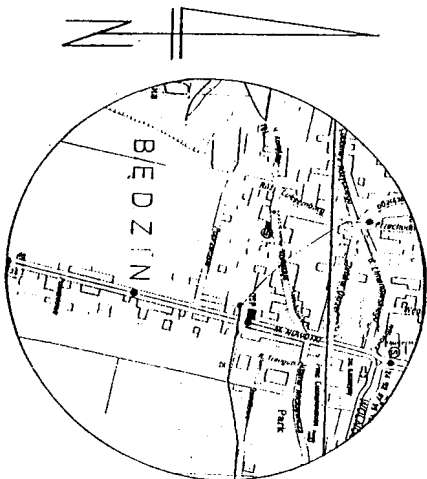
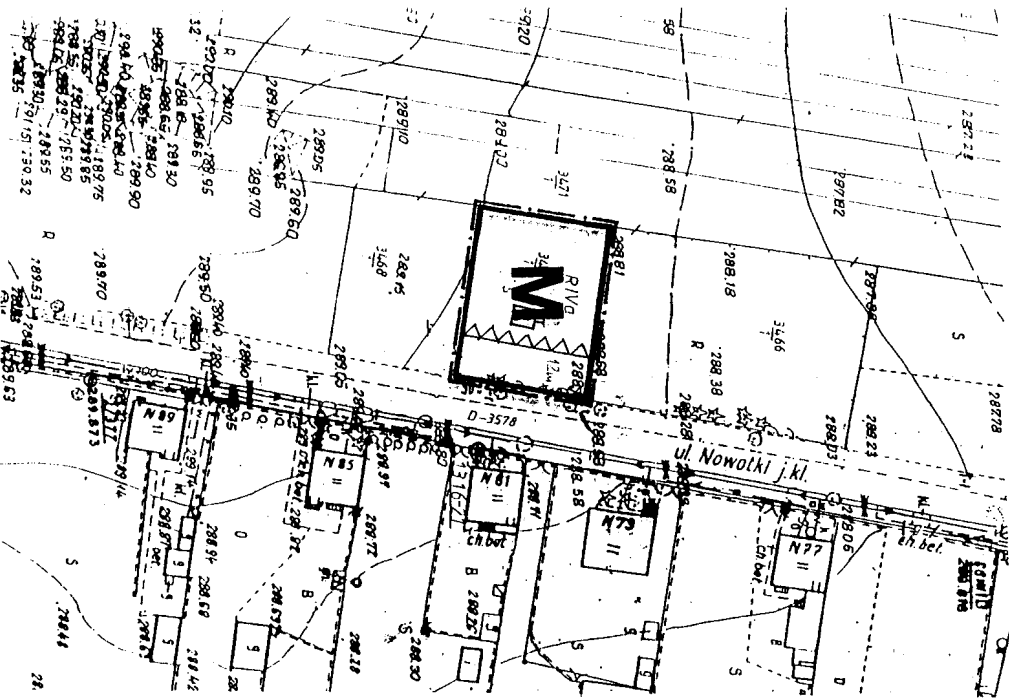
WYRYS Z MAPY ZASADNICZEJ

Skala 1:1000

jednostki: 899  
Właściciele: Katińska Zofia c.Jana i Mariany

dz. 346/11 SR.VIa 798 m.kw.

ORIENTACJA 1: 20000



ZMIANA MIEJSCOWEGO PLANU  
ZAGOSPODAROWANIA PRZESTRZENNEGO  
MIASTA BĘDZINA

RYSUNEK PLANU Skala 1:1000  
Załącznik nr 3 do uchwały Nr V/49/99  
Rady Miejskiej w Będzinie z dnia 22.01.1999r

OZNACZENIA

	Granica opracowania
	Linia rozgraniczająca tereny o różnym przeznaczeniu
	Nieprzekraczalna linia zabudowy
	Teren zabudowy mieszkaniowej niskiej intensywności

URZĄD MIEJSKI W BĘDZINIE  
Urząd Działania w Będzinie / Kariograficzny  
Wzrost 00 ewidencja w Odrobce w dniu 22.01.1999 r.  
nr 11/13. DZ. G. 11/13. 22.01.1999 r. 11/13. 22.01.1999 r.  
28 zgodność z oryginałem.  
Mapa nielega mieć służyć do celów parafialnych

KIEROWNIK  
Kierownik Zespołu  
Geodezyjnego i Kartograficznego  
mgr inż. Stanisław D. Nowak

ANNA PIEKARSKA  
Geodeta Uprawniony  
Świad. 1.G.P. I.B. nr 12310  
Ul. Tosiłowa 50/7  
41-303 CABROWA GONICZA

USŁUGI GEODEZYJNO-KARTOGRAFICZNE  
"GROSZAW" S.C. z o.o.  
42-500 Będzin ul. Świeżaków 7/230  
75003 433

PRZEWODNICZĄCY  
RADY MIEJSKIEJ  
w Będzinie  
SŁAWOMIR PRZYBYLSKI



**ZMIANA MIEJSCOWEGO PLANU ZAGOSPODAROWANIA PRZESTRZENNEGO MIASTA BĘDZINA**

**RYSUNEK PLANU** Skala 1:1000  
Załącznik nr 4 do uchwały Nr V/49/99 Rady Miejskiej w Będzinie z dnia 22.01.1999r

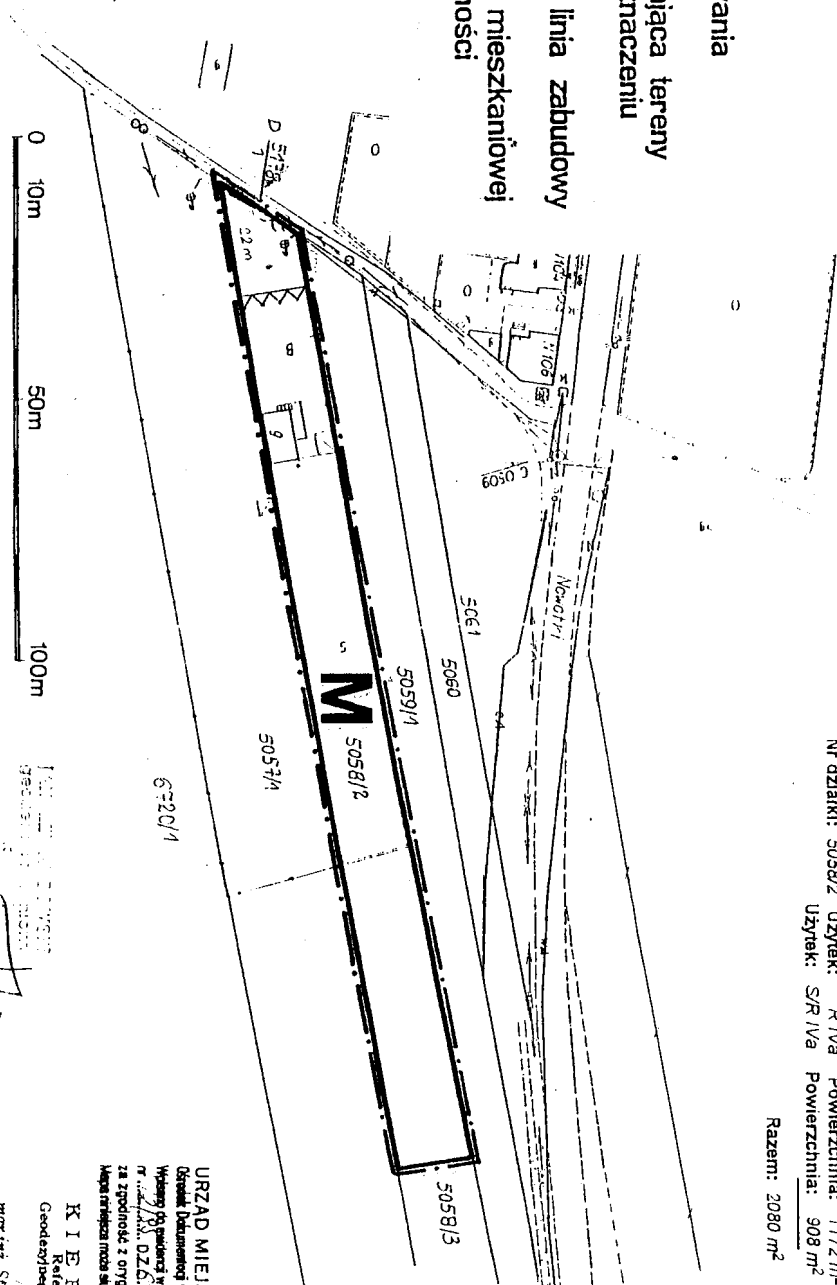
**WYRYS Z MAPY ZASADNICZEJ**

Skala: 1:1000

**OZNACZENIA**

---	Granica opracowania
—	Linia rozgraniczająca tereny o różnym przeznaczeniu
—	Nierozkraczalna linia zabudowy
M	Teren zabudowy mieszkaniowej niskiej intensywności

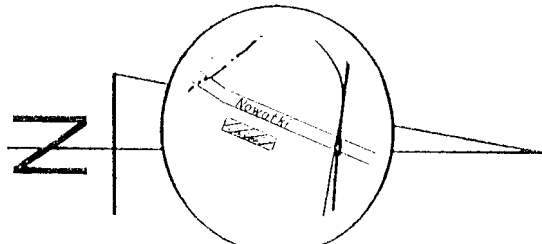
NIEAKTUALNE



godło mapy ..... 531.221.142  
nr. mapy ewid. gr. .... 16

jedn. admin. .... Będzin  
jedn. ewid. .... Będzin  
obręb ..... Grodziec

Właściciel: GRABARA Józef  
Nr Rej.: 16  
Nr KW: .....  
Nr działki: 50582 Użytek: R i/4a Powierzchnia: 1172 m<sup>2</sup>  
Użytek: S/R i/4a Powierzchnia: 908 m<sup>2</sup>  
Razem: 2080 m<sup>2</sup>



Orientacja skala 1: 15 00

URZĄD MIEJSKI w BĘDZINIE  
Biuro Dokumentacji Geodezyjnej i Kartograficznej  
Wydział Geodezji w Górnym w. 47 105 83  
ul. P. P. 2, 43-100 Będzin, data 22.01.1999  
za zgodność z oryginałem.  
Miejski archiwista może udzielić odpisów planistycznych.

KIEROWNIK  
Referatu Zesobu  
Geodezyjno-Kartograficznego

Mgr inż. Stanisława Dybouska

.....  
/pieczęć i podpis wykonawcy /

30.01.1999  
/nr zlec. ks. robót /

Będzin ..... dnia ..11.08.1995..

266/1621/95  
951.28.1621

100 PRZYCIĘCIA

Tabela  
BUDOWA  
/pieczęć ośrodka /